T.C. ÇEVRE VE ŞEHİRCİLİK BAKANLIĞI

T.C. Orman ve Su İşleri Bakanlığı

MUĞLA VALİLİĞİ

MUĞLA SITKI KOÇMAN ÜNİVERSİTESİ

AKYAKA BELEDİYESİ 1992

GÖKOVA - AKYAKA'YI SEVENLER DERNEĞİ

cittaslow akyaka

BİYOLOJİK ÇEŞİTLİLİĞİN DÜNYA MİRASI OLMASININ GEREKÇELİ KARARI

"Doğaya Saygılı, Mimari Yapısını Koruyan, Hizmet Altyapısı Güçlü, Sürdürülebilir ve Alternatif Turizme Odaklı, İnsanların Birlik ve Beraberlik İçinde Ortak Hareket Edebildiği AKYAKA"

Akyaka Beldesi Gökova Körfezi denizinin bittiği yerde, Gökova Beldesi, Çetibeli, Gökçe, Akçapınar, Şirinköy, Çıtlık, Ataköy, Yeşilova Köyünden oluşan 18.000 m2'lik ovasının başlangıcında, Torosların uzantısı olan Marçal dağlarının yamacında kurulmuştur. 1968 yılında Gökova Köyünden ayrılarak Muhtarlık, 1992 yılında da belediye olmuştur. 1945'lerde Gökova Köyü Gökova Havzası içerisinde şu an bulunmakta olan 7 köy ve 2 beldenin ana merkezi durumunda iken 1945'lerden sonra, hayvancılık ile uğraşan göçerlerin yerleşik hayata dönmesi ile birlikte, bugünkü 7 köy ile 2 belde oluşmuştur. Yaşayan insanlar arasında akrabalık ve sosyal ilişkiler üst düzeydedir. Cenazelerde, düğünlerde, dini ve milli bayramlarda vadi içerisinde yaşayan bütün herkes birlikteliğini güncel hayatında paylaşmaktadır. Halkımızın nüfusunun % 19'u tarımsal üretim ve hayvancılık, % 3'ü balıkçılık, % 7'si otelcilik ve pansiyonculuk, % 33'ü turizm, % 6'sı esnaflıktan ve % 8'si de diğer iş kollarından geçimini sağlamakta olup, % 24'lük kesim emeklidir.

The Aga Khan Award for Architecture
is presented to
Nail Çakırhan
for
Nail Çakırhan Residence
An Outstanding Contribution to Architecture for Muslims
on this day
27 bhu-l-Qeda 1403
4 September 1983
by
His Highness The Aga Khan
in Istanbul, Turkey
upon recommendation of
The Master Jury.

Bölgenin mimari dokusunun gelişmesinde ve tanıtımında ünlü edebiyatçı Nail ÇAKIRHAN'ın Ula/Muğla evlerinin mimari çizgilerini taşıyan evi büyük önem taşımaktadır. Bu sayede Akyaka'ya ilgi artmış, doğal güzellikler ile uyumlu mimari dikkat çekmiş ve turizm sektörü gelişmeye başlamıştır. Yaptığı evler Akyaka'da yaşayan insanların ve turistlerin ilgisini çekmiş, daha sonra çok sayıda insan, Akyaka'da "Nail ÇAKIRHAN Mimarisi" adı verilen bu evlerden yaptırmaya başlamıştır. 1983 yılında da dünyanın en saygın mimarlık ödüllerinden "AĞAHAN ULUSLARARASI MİMARLIK ÖDÜLÜ" nü almıştır.

Akyaka Beldesi turizme yönelik küçük apart ve pansiyon işletmeciliği ile gelişim gösteren; 2011 yılı İstatistiklerine göre 2830 kişi nüfusu olan, yaz döneminde ise yabancı turist ve günübirlikçilerin gelmesi ile 12.000-13.000 nüfusa ulaşan balıkçı ve turizm kasabasıdır. 2011 yılı verilerine göre konaklama sayısı toplam 80.000 kişi olup, 50.000 kişi yerli, 30.000 kişi yabancı turisttir. Akyaka'da konut sayısı 2100'dür. Bu konutların 199'U ticarethane, 750 konut sürekli oturulan ev, 1212 konut da ikinci konut olarak kullanılmaktadır. 1983 yılından bu yana turizm ile uğraşan belde halkımız sahip olduğu bu tecrübesini Gökova Havzası içerisindeki yerleşim yerleri ile paylaşmalıdır.

Beldemiz apart ve pansiyon işletmeciliği ile gelen ziyaretçilere ve iyi tarım uygulamaları ile elde edilen ürünlerle turizme hizmet etmektedir. 1. derece doğal sit alanında korunarak ve alternatif turizm imkanları kullanılarak “kuş gözleme, yürüyüş yolları, deniz su sporları, sörf, paraşütle atlama, doğal hayatı ve bitki çeşidini araştırma, böcek müzesi, su ürünleri müzesi vb., I. Derece arkeolojik sit alanı içerisinde kazılar sonucu elde edilen bulgulara ait müze” değerlendirerek, turizmden elde edilen geliri civar köylerdeki yerleşim birimleri ile paylaşarak Akyaka’da oluşan sürdürülebilir kalkınmaya örnek kültürün paylaşılması kaliteli bir yaşama alanı oluşturarak, bölge insanının düşünsel fakirliğini kırarak, ailelerin çocuklarını eğitime gönderme imkanını bulacağı, medeni cesareti olan kendi düşüncelerini özgürce ifade edebilen gençler yetişebileceği inancındayız.

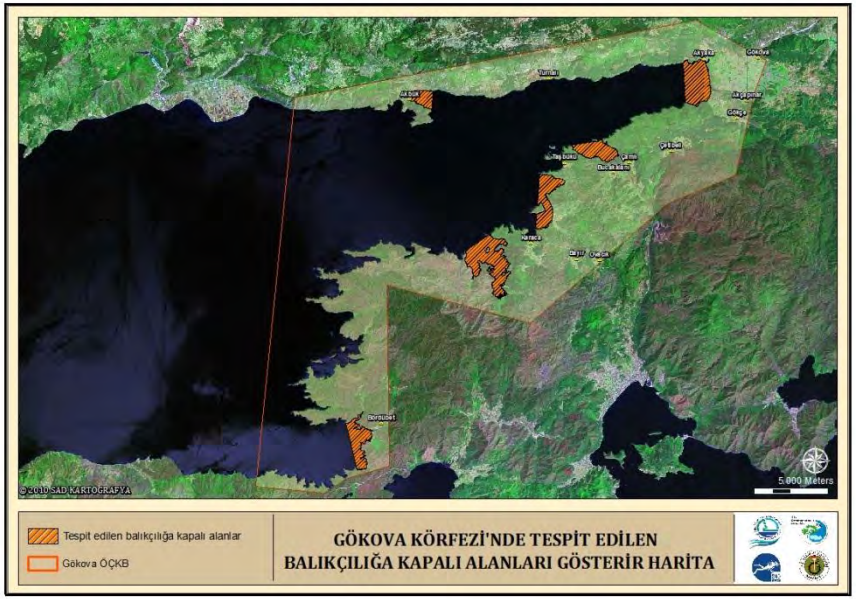

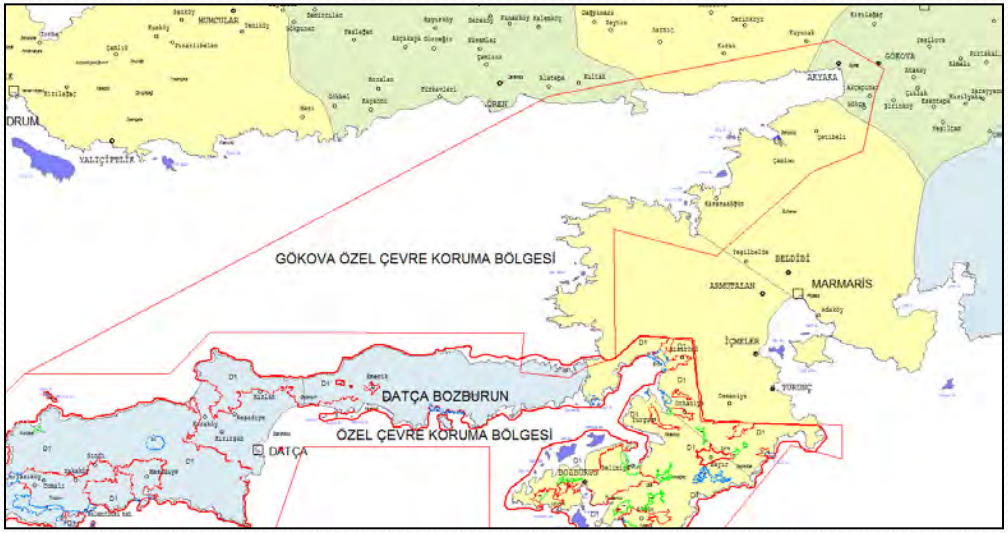

Gökova Havzası olarak adlandırılan bölgede karşı sahil olarak adlandırılan alan 11/12/1986 GÜN VE 2753 SAYILI YÜKSEK KURUL KARARI İLE 1. DERECE DOĞAL SİT ALANI ilan edilmiştir. 12/06/1988 TARİH VE 88/13019 SAYILI BAKANLAR KURULU KARARI İLE GÖKOVA ÖZEL ÇEVRE KORUMA ALANI olarak 1988 yılından bu yana koruma altına alınmıştır. 18 Ağustos 2012 tarih ve 28388 sayılı 3/1 numaralı Ticari Amaçlı Su Ürünleri Avcılığını düzenleyen Tebliğ ve 3/2 numaralı Amatör Su Ürünleri Avcılığını Düzenleyen Tebliğ ile Balıkçılığa Kapatılan Alanlar belirlenmiştir. Ayrıca Akyaka Belediyesi Mücavir alan sınırları içerisinde olan ve karşı sahil olarak adlandırılan alan ile ilgili olarak; Özel Çevre Koruma Kurumu Başkanlığı Kıyı Alanlarında Uyulması Gereken Plan Hükümlerine göre iktisadi değer yaratmak ve günübirlik gelen ziyaretçilere temiz bir çevrede su sporları yapmasını sağlamak, temiz bir çevre oluşturmak, amacıyla belediyemiz tarafından belirlenen koordinatlardaki bir noktada günübirlik tesis yapılması ve geriye kalanının da kitesurf alanı olarak kullanılmasına Belediye Yönetimimizce karar verilmiştir.

Koruma bölgesi içerisinde Akyaka ve Gökova Beldeleri ile Gökçe ve Akçapınar Köyleri bulunmakta olup, Çıtlık Köyü, Ataköy, Şirinköy ve Kızılağaç Köyleri koruma alanı dışında kalmaktadır. Bu bölgede yaşayan nüfus yerleşik olarak 10.000 kişiye ulaşmaktadır. Bu bölgede yaşayanların geçim kaynağı tarım olup, sahip oldukları arazileri miras yolu ile küçüldüğü için ekonomiye katkısı yılda 1 milyon TL'yi geçmemekte ve aile başına bin TL geliri elde edememektedir. 2 çocuğu olan küçük aileler büyük şehir hudutları içinde bulunan meslek okullarına çocuklarını gönderebilmek için her bir öğrenci başına dolmuşçulara taşıma ücreti olarak 100.- TL ücret ödemek zorunda idi. Akyaka, çevre köyler ve beldeler ile hizmet ve eğitim amaçlı Belediye otobüs hizmeti ile katkıda bulunmaktadır.



Akyaka ve Gökova Beldeleri ile çevre köylerinin tarihlerini, kültürel yapılarını, toplumsal değerlerini, kültürel yapıya bağlı çevre ve turizm potansiyelini araştırmak, değerlendirmek ve elde edilen verileri yöre insanının kültürünün turizm potansiyeli olmasını, kişiliğini, kültürünü ve benliğini değer veren anlayışı oluşturarak yayımlamak suretiyle kamuoyuna sunmak, Gökova Havzası toplumsal ve kültürel değerlerini Türkiye ve Dünyaya tanıtmak, yöreye ilgiyi arttırmak, gelecek kuşaklara yörenin zengin tarihi, kültürel, tarımsal ve balıkçılığı hakkında veri sunmak amaçlı "Gökova Havzası Sözlü Kültürü Araştırması" çalışmasına yönelik beldemize ait değerlerin tespitine ilişkin kültürel araştırma yapılmış ve Proje Sorumlusu Yard. Doç. Dr. Ali Abbas ÇINAR tarafından kitabı yayınlanmıştır. Gökova Beldesi sınırları içerisinde bulunan Muğla-Marmaris Karayoluna bağlanan okaliptüs ağaçları ile kaplı olan karayolunun bu bölgede yaşayanlar tarafından iyi tarım pazarı olarak kullanılması için Gelir Paylaşım Modeli ile Akyaka Belediye Başkanlığımız ve Defterdarlık Makamı ile protokol düzenlemek suretiyle işbirliği içinde kullanılması için talepte bulunulmuştur.

Akyaka Beldesinde kış döneminde atıl kapasite olarak kalan apart ve pansiyonların 22 km.lik uzaklıkta şehir içinde bulunan Muğla Üniversitesinin 2004 yılında 20.000'e yakın öğrenci barındırması ile büyük şehirde ev kiraları 700.-TL' ye çıkmıştır. Hem üniversite öğrencilerinin kış döneminde beldemizde apart ve pansiyonlarda kişi başına "100.—125 TL'ye" konaklatılması, bölge öğrencilerinin meslek liselerine ulaşımı daha ucuz, öğrenci başına aylık 62,50.-TL'ye" ulaşımının sağlanması, belediyemizin bünyesi içerisinde belediye otobüs işletmeciliği kurularak İl Trafik Komisyonunun 2004/102 sayılı Kararı gereği Muğla-Akyaka hattının onaylanması 2005/120 Karar No'lu İl Trafik Komisyonu Kararı ile Kızılağaç-Gökçe-Akçapınar-Gökova hatları birleştirilerek 10000 kişilik yerleşik olarak yaşayan halka ulaşım hizmetini götürmek üzere belediye otobüs işletmeciliğimiz faaliyet göstermektedir.

07/11/2008 tarihli Özel Çevre Koruma Kurumu ile Belediyemiz arasında imzalanan “Gökova Özel Çevre Koruma Bölgesinde Yaptırılan Akyaka-Gökova Kanalizasyon ve Atıksu Arıtma Tesisinin İşletme, İzleme ve Denetim Esasları protokolü” hükümleri saklı kalmak kaydıyla Belediyemiz ile Gökova Belediyesi arasında 08/06/2009 tarihinde imzalanan İşletme Esasları Protokolü ile işletilmektedir.

Akyaka plajı “Mavi Bayrak” sahibi olan plajdır.

Beldemiz azmak ve mendirek mevkiinde bağlı olup, mavi yolculuk yapan teknelerin 2872 sayılı Çevre Yasasına göre 50 adet tekne bağlama yerinden az olan yerlerde kıyıda sorumluluk yerel yönetimlere ait olup, buna göre evsel atık, fosseptik ve sintine alımlarının denetimi belediyemiz Zabıta Birimince yapılmaktadır. Ayrıca teknelerin evsel nitelikli atık sularının her gün Belediyemiz Zabıta Birimi gözetiminde kanalizasyon sistemine boşaltılması sağlanmaktadır. Tekne içinde biriktirilen evsel atıklar da belediyemiz hizmet aracı olan çöp kamyonlarına verilmektedir. Ayrıca Akyaka Beldesi sınırları dışındaki alanlarda mavi yolculuk yapan teknelerin fosseptik ve evsel atıkları Gökova Körfezine boşaltılmaktaydı. 3 yıldan bu yana Çevre Bakanlığı onaylı Lisans ile Akyaka Gökova Güçbirliği A.Ş. tarafından toplanmaktadır.

Akçapınar ve Gökçe Köylerinin fosseptik problemi olup, fosseptik atık sularının yer altı tatlı su kaynaklarına ve denize karışma potansiyeli mevcuttur. Bu köylerin de Özel Çevre Koruma Bölgesinde olmaları ve bölgenin hassasiyeti göz önünde bulundurularak bir an önce iyi tarım uygulamaları çerçevesinde gerekli yatırımlar yapılmalıdır. Akyaka Belediyesi atıksu arıtma tesisi mikrobiyolojik olarak arıtım yapma esasına göre çalışmaktadır. Bu tesisten çıkan sular Çay Deresi yatağına deşarj edildiğinden sızma ile denize ve azmaklara karışma riski taşımaktadır. Kış aylarında meydana gelebilecek muhtemel aşırı yağışlar Çay Deresine deşarj edilen atık suların çöpler ve dere yatağındaki katı atıklar ile beraber Kadın Azmağına ve Akyaka Sahiline ulaşması tehlikesini de beraberinde getirecektir. Bu nedenle Çay Deresinin yatağının sürekli temiz tutulması gerekmektedir.

Bölge halkının gübre ve ilaç uygulamalarının denetlenmiyor olması, isteyen herkesin istediği zaman her türlü gübre ve ilacı istediği miktarda kullanması gübre ve ilaç kaynaklı kirlilik yağmur suları ile birlikte denizsel yaşam alanında kirlilik yaratmaktadır. Bunun çözümü de iyi tarım uygulamalarının yöreye entegrasyonu ile mümkündür.

Bölgenin doğal bitkisi olmayan okaliptüslerin yer altı tatlı su kaynaklarını tüketme potansiyeli mevcuttur. Bu bitkiler kökleriyle beraber çıkartılarak yerlerine yörenin endemik bitkisi günlük ağacı veya narenciye dikilebilir. Aynı zamanda bu alanda çok fazla sayıda sulama suyu amaçlı artezyen kurulmuş olup, bu kuyular yer altı suyunun rasyonel kullanımını bozmakta ve küresel ısınma sürecinde yörenin tatlı su kaynaklarının hızlı bir şekilde tükenmesine ortam yaratmaktadır.

Gökova Özel Çevre Koruma Bölgesinde yer alan Gökova İç Körfezi ve Sedir Adası için tüm ilgililerin işbirliği ile Bütünleşik Yönetim Eylem Planının Hazırlanması ve Uygulanması kapsamında 12/01/2008 ve 29/11/2008 tarihleri arasında yapılan arazi çalışmaları sonucunda 76 bitki familyasına ait toplam 338 tür toplanmış, ayrıca Gökova Özel Çevre Koruma Bölgesinin Kıyı ve Deniz Alanlarının Biyolojik Çeşitliliğinin Tespiti yapılmıştır. Deniz ve Kıyı Alanları Eğitim ve Araştırma Merkezi Muğla Üniversitesi Alt Yapı Desteği ile oluşmuştur.

Gökova Körfezinin Denizsel ve Karasal Yaşam Alanındaki Biyolojik Çeşitliliği

Gökova Körfezinin Denizsel ve Karasal Yaşam Alanındaki Biyolojik Çeşitliliği



Gökova Körfezinin Denizsel ve Karasal Yaşam Alanındaki Biyolojik Çeşitliliği

Gökova Körfezinin Denizsel ve Karasal Yaşam Alanındaki Biyolojik Çeşitliliği

Gökova Körfezinin Denizsel ve Karasal Yaşam Alanındaki Biyolojik Çeşitliliği

Octopus macropus (Risso, 1826)
Uzun Kollu Ahtapot

Diogenes pugilator (P. Roux, 1829)
Keşiş Yengeci

Hypselodoris picta (Schultz, 1836)
Deniztavşanı

Periclimenes amethysteus (Risso, 1827)
Karides

Portunus hastatus (Linnaeus, 1767)
Yengeç

Gökova Körfezinin Denizsel ve Karasal Yaşam Alanındaki Biyolojik Çeşitliliği

Gökova Körfezinin Denizsel ve Karasal Yaşam Alanındaki Biyolojik Çeşitliliği



Belediyemiz imar uygulamalarından, bazı günübirlik alanların işletilmesi veya kiralanması sonucunda elde ettiği gelirlerden çeşitli vergilerden ve İller Bankasından aldığımız ödeneklerden oluşan mali kaynaklar ile hizmetleri yerine getirmektedir. Alanımızın sahip olduğu koruma statülerinden kaynaklanan koruma kullanım kararları ve korumacılık faaliyetleri Yerel Gündem 21 kapsamında halkımızla birlikte oluşturulan "DOĞAYA SAYGILI, MİMARİ YAPISINI KORUYAN, HİZMET ALTYAPISI GÜÇLÜ, SÜRDÜRÜLEBİLİR VE ALTERNATİF TURİZME ODAKLI, İNSANLARIN BİRLİK VE BERABERLİK İÇİNDE ORTAK HAREKET EDEBİLDİĞİ AKYAKA" vizyonu Belediyemiz tarafından benimsenmekte ve desteklenmektedir. Beldemizde faaliyet göstermekte olan Sivil Toplum Kuruluşları ile işbirliği içerisinde projeler yürütülmektedir.

cittaslow akyaka

İtalyanca Citta (şehir) ve İngilizce Slow(yavaş) kelimelerinden oluşan ve yavaş kent anlamına gelen 1999 yılında İtalya'nın Greve kentinde "Slow Food" (yavaş yemek) hareketinden ortaya çıkan bir kentler kasabalar ağı olan Cittaslow' a üye kentler arasına resmen katılımımız 23-26 Haziran 2011 tarihlerinde Polonya'nın Lidzbark Warmiski kentinde düzenlenen Cittaslow Kentler Birliği Genel Kurul Toplantısında gerçekleşmiştir.

Havza yönetimi konusunda başarılı olmak büyük oranda ciddi bir koordinasyona bağlıdır. Bir konuda birçok düzenleyici ve yönlendirici belge olması, bu belgelerin sorumlularının değişik ve çok sayıda kurumda olması koordinasyonun bozulmasındaki etkenler olarak görülmektedir. Ekonomik faaliyetlerin çeşitliliği ve nüfusun değişkenliği göz önüne alındığında bölgede daha dinamik ve hızlı karar alma mekanizmasına sahip bir planlamanın yapılması zorunludur. Bu nedenle var olan doğal kaynakların korunabilmesi sürdürülebilir bir yaşam anlayışının yerleşmesi mümkün olacaktır.



Muğla İli, Ula İlçesi, Akyaka Beldesi Gökova Havzası bölgesi Muğla İlinin ön bahçe konumundadır. Bölgedeki doğal kaynaklarımızın sürdürülebilir yaşam anlayışı ile alternatif turizm imkanlarıyla gelişmesi bölge halkının yaşam standardını iyileştirecektir.

Çağdaş olmak sınırlarımızı Avrupa'ya açmak değildir.

İnsanımıza verilen değer ve saygıyla mümkündür.

TEŞEKKÜRLER